




SORRENTO
ROADS
by 1000 Miglia

30 - 2 MAR - APR
2023

ROAD BOOK






MILLE MIGLIA CLASSIC CHRONOGRAPH

Since 1988, Chopard has been the historical partner and official timekeeper of the fabled Mille Miglia, the world's most beautiful car race. Proudly created and assembled in our Manufacture, this unique 42 mm-diameter chronograph showcases the full range of watchmaking skills cultivated within the Maison Chopard.

Chopard

THE ARTISAN OF EMOTIONS – SINCE 1860



SORRENTO ROADS

by 1000Miglia

Questo Roadbook, rilevato e redatto nel mese di febbraio 2023, riporta lo stato delle strade e della segnaletica all'epoca del rilevamento. Ogni significativo cambiamento che avverrà dopo la stampa verrà comunicato dall'Organizzazione con relative Circolari Informative.


Senza indicazioni seguire la strada principale.

This Roadbook, measured and filled in on February 2023, shows the road signage and conditions at tracing time. Any significant change of the route after the printing of this Roadbook, will be broadcast by Bulletin.

Without indications, follow main road.

LIMITI DI VELOCITÀ IN ITALIA

SPEED LIMITS IN ITALY



Tasso Alcolemico (art. 186 CdS) Blood Alcohol Level


















Limite massimo di tasso alcolemico nel sangue durante la guida: 0,5g/litro di sangue

Maximum blood alcohol level while driving: 0,5g/liter of blood














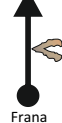

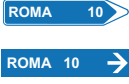



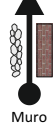







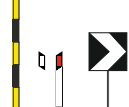






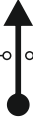




SAFETY NUMBERS

SAFETY NUMBERS	
Ambulanza - Ambulance	118
Polizia - Police	113
Carabinieri - Italian Police	112
Vigili del fuoco - Fire Brigade	115
Soccorso Stradale - Breakdown Service	803116

CARTELLI - SIGNS

TIPOLOGIA DI CONTROLLO CONTROL TYPE	ZONA DI CONTROLLO (diametro dei cartelli: 70cm circa) CONTROL ZONE (diameter of signs: about 70cm)		
ORDINE CARTELLI DIRECTION OF TRAVEL	>	>	>
	>	>	>
	>	>	>
	>	>	>
	CARTELLI GIALLI - Inizio zona di controllo YELLOW SIGNS - zone entry	CARTELLI ROSSI - Punto di controllo/rilevamento RED SIGNS - Control point	CARTELLO BEIGE - Fine zona di controllo BEIGE SIGNS - End of control zone
CONTROLLO A TIMBRO (CT) PASSAGE CONTROL (PC)	 ← 25 m →	 ← 25 m → Fermata obbligatoria - Compulsory stop	
CONTROLLO ORARIO (CO) TIME CONTROL (TC)	 ← 25 m →	 ← 25 m → Fermata obbligatoria - Compulsory stop	
PROVA CRONOMETRATA (PC) Singola e/o concatenata con lunghezza superiore a 300m TIMED TRIAL STAGE (TT) Single and/or connected longer than 300m	RILEVAMENTO CONTROL  ← 25-300 m MAX →  ← 25 m → 		
PROVA CRONOMETRATA (PC) Concatenata con lunghezza inferiore o uguale a 300m TIMED TRIAL STAGE (TT) Connected with length inferior or equal to 300m	INIZIO PC TT START  ← 25-300 m MAX →	FINE/INIZIO PC TT END/START  ← 300 m MAX →  ← 300 m MAX → 	FINE PC TT END  ← 25 m →
INIZIO PROVA DI MEDIA (PM) Uno o più rilevamenti segreti AVERAGE TRIAL STAGE START (AT) One or more secret control	 ← 40-80 m →	 ← 25 m →	
	Arresto vietato - Stop forbidden		
	Arresto vietato - Stop forbidden		
	Arresto vietato - Stop forbidden		

SIMBOLOGIA - SYMBOLS

 Direzione Direction	 Galleria Tunnel	 Strada non asfaltata Unpaved road	 Cartelli stradali Road signs	 Casa/Edificio House/Building	 Albero Tree
 Posizione controllo Control location	 Sottopasso Underbridge	 Attenzione Take care	 Cartelli rovesci Reverse signs	 Chiesa Church	 Cespuglio Bush
 Riferimento Reference	 Frana Landslide	 Doppio senso di gara Two way race	 Direzione da seguire Way to follow	 Cimitero Cemetery	 Impianti Sportivi Sport center
 Spazio Open space	 Muro Wall	 Salita/Discesa Ascent/Descent	 Direzione da non seguire Way not to follow	 Capitello Capital	 Cabina elettrica Power box
 Ponte Bridge	 Staccionata Fence	 Semaforo Traffic light	 Delineatori stradali Road delineators	 Fontana Fountain	
 Strettoia Narrow road	 Guard Rail	 Autovelox	 Dosso Bump	 Capannone Factory	
 Cancello Gate	 Ferrovia Railway	 Nome strada Road name	 Cunetta Dip	 Farmacia Pharmacy	

CO TC 1 Partenza - Departure		Km	74,66	Settore Sector	1
CO TC 2 Destinazione - Destination		Tempo Time	4:15	Media Average	17,57
Distanze - Distance		Direzione - Direction		Informazioni - Information	
Totali-Total	Parziali-Partial			Dist. Tot. Regr. Km to go	
0,00	0,00			74,66	
		<div style="border: 1px solid black; padding: 2px; display: inline-block;">Posizione GPS GPS Location</div> ↓ N40 37.483 E14 22.186			
0,10	0,10	<div style="border: 1px solid black; padding: 2px; display: inline-block;">Meno di 200 metri Less than 200 metres</div> ↑ <div style="border: 1px solid black; padding: 2px; display: inline-block;">Oltre 200 metri More than 200 metres</div> ↓		74,56	
		<div style="border: 1px solid black; padding: 2px; display: inline-block;">Incrocio concorrenti Two way rally</div> ↑ ↓			
0,62	0,52			74,04	
1,02	0,40	PROVA CRONOMETRATA TIMED TRIAL STAGE		73,64	
1,18	0,16	<div style="border: 1px solid black; padding: 2px; display: inline-block;">Gira pag. veloce Turn page quick</div> ↓		73,48	
		<div style="border: 1px solid black; padding: 2px; display: inline-block;">Parziale pag. succes. Inter next page</div> ↓			
	0,19				



SORRENTO ROADS

by 1000 Miglia

venerdì 31 / 03

Controlli					Località	Distanze km		Tempi Imposti		Media k/h		Orario
Sett.	CO	CT	PC	PM		Parziali	Progr.	mm:ss	hh:mm	Parziali	Settore	1a Vett.
1	1				SORRENTO - Piazza Andrea Veniero		0,00					09:15
					Vico Equense - Start PC	14,76	14,76					
			1		Strada Statale Sorrentina 1	0,39	15,15	01:11			19,77	
			2		Strada Statale Sorrentina 2	0,11	15,26	00:19			20,84	
			3		Strada Statale Sorrentina 3	0,49	15,75	01:20			22,05	
			4		Strada Statale Sorrentina 4	0,34	16,09	00:53			23,09	
			5		Strada Statale Sorrentina 5	0,18	16,27	00:29			22,34	
					Caserta - Start PC	57,75	74,02					
			6		Reggia di Caserta 1	0,05	74,07	00:10			18,00	
			7		Reggia di Caserta 2	0,10	74,17	00:19			18,95	
			8		Reggia di Caserta 3	0,11	74,28	00:19			20,84	
		9		Reggia di Caserta 4	0,04	74,32	00:08			18,00		
		10		Reggia di Caserta 5	0,10	74,42	00:19			18,95		
	2			REGGIA DI CASERTA	0,24	74,66			04:15	17,57	13:30	
2	2				REGGIA DI CASERTA		0,00					13:30
					Valico di Chiunzi - Start PC	68,78	68,78					
			11		Chiunzi 1	0,20	68,98	00:40			18,00	
			12		Chiunzi 2	0,48	69,46	01:21			21,33	
			13		Chiunzi 3	0,08	69,54	00:15			19,20	
			14		Chiunzi 4	0,44	69,98	01:17			20,57	
			15		Chiunzi 5	0,18	70,16	00:33			19,64	
		1			Maiori (30' Coffe Break)	12,27	82,43					
		2			Sant'Agata sui Due Golfi (30' Coffe Break)	36,52	118,95					
					Priora - Start PC	5,49	124,44					
			16		Priora 1	0,16	124,60	00:29			19,86	
			17		Priora 2	0,12	124,72	00:19			22,74	
			18		Priora 3	0,15	124,87	00:23			23,48	
			19		Priora 4	0,32	125,19	00:49			23,51	
			20		Priora 5	0,16	125,35	00:23			25,04	
		3			SORRENTO - Piazza Andrea Veniero	3,62	128,97			05:00	25,79	

Totale **203,63**





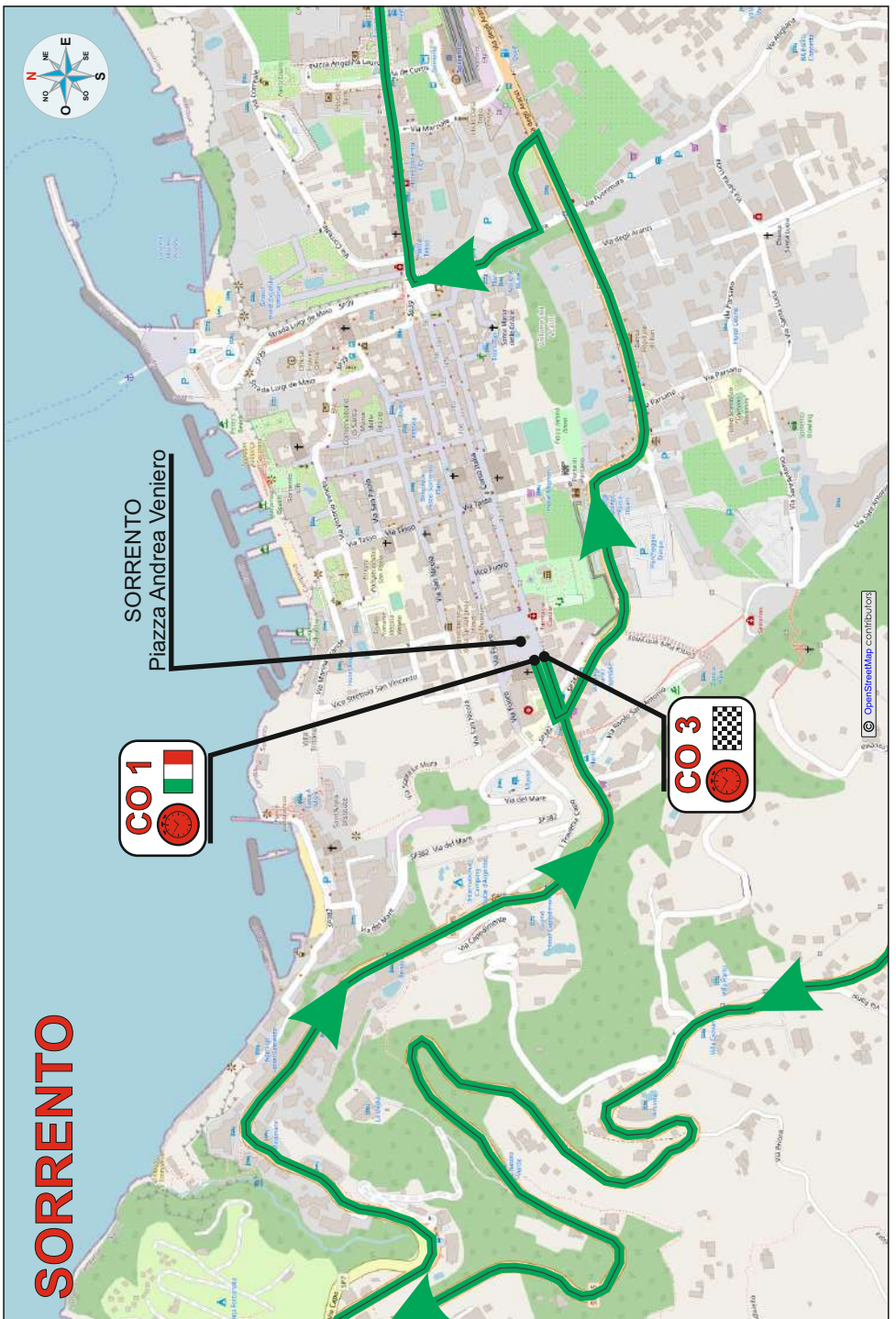
**SORRENTO
ROADS**
by 1000 Miglia

SETTORE 1

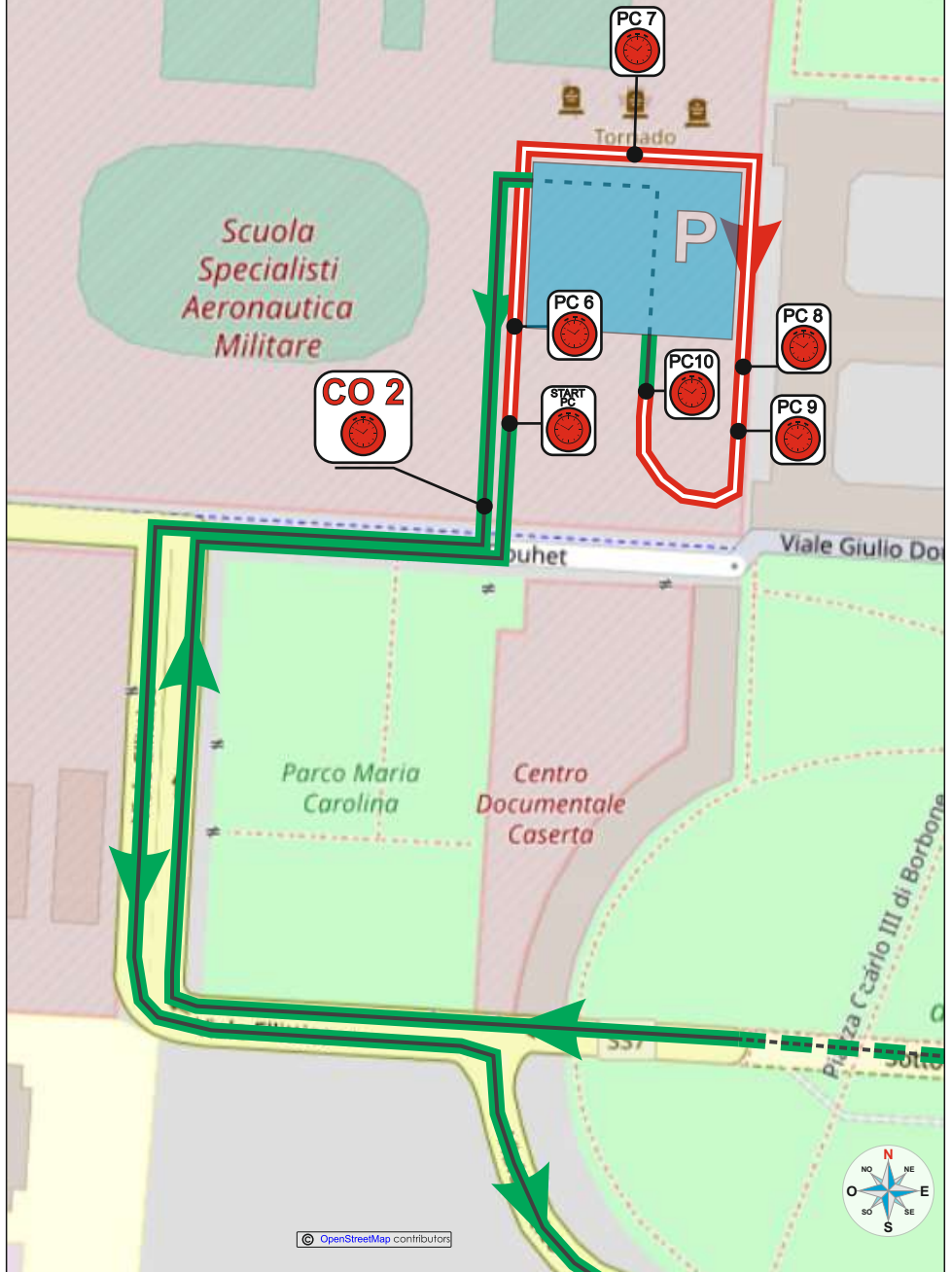
venerdì 31/03	Controlli				Località	Distanze km		Tempi Imposti		Media k/h		Orario 1a Vett.	
	Sett.	CO	CT	PC		PM	Parziali	Progr.	mm:ss	hh:mm	Parziali		Settore
1	1					SORRENTO - Piazza Andrea Veniero		0,00					09:15
						Vico Equense - Start PC	14,76	14,76					
			1			Strada Statale Sorrentina 1	0,39	15,15	01:11		19,77		
			2			Strada Statale Sorrentina 2	0,11	15,26	00:19		20,84		
			3			Strada Statale Sorrentina 3	0,49	15,75	01:20		22,05		
			4			Strada Statale Sorrentina 4	0,34	16,09	00:53		23,09		
			5			Strada Statale Sorrentina 5	0,18	16,27	00:29		22,34		
						Caserta - Start PC	57,75	74,02					
			6			Reggia di Caserta 1	0,05	74,07	00:10		18,00		
			7			Reggia di Caserta 2	0,10	74,17	00:19		18,95		
			8			Reggia di Caserta 3	0,11	74,28	00:19		20,84		
		9			Reggia di Caserta 4	0,04	74,32	00:08		18,00			
		10			Reggia di Caserta 5	0,10	74,42	00:19		18,95			
2					REGGIA DI CASERTA	0,24	74,66		04:15		17,57	13:30	

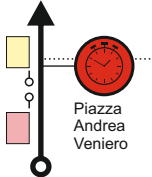

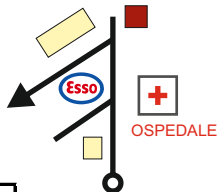

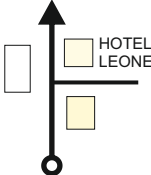

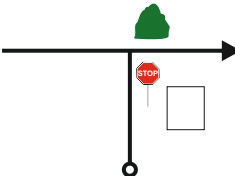

SETTORE 1



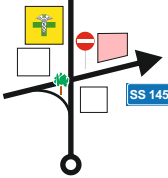

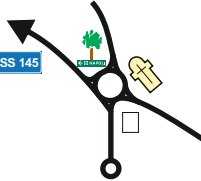

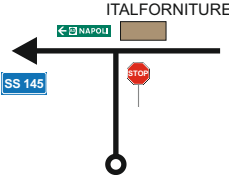

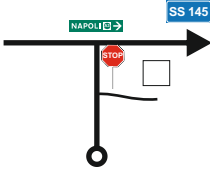





REGGIA DI CASERTA

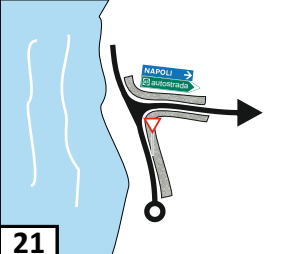
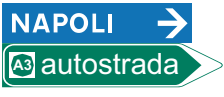

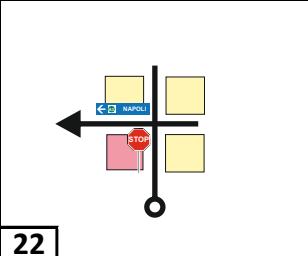


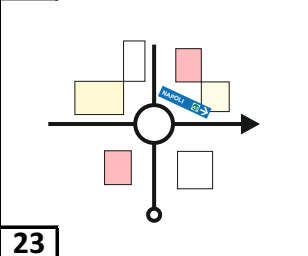

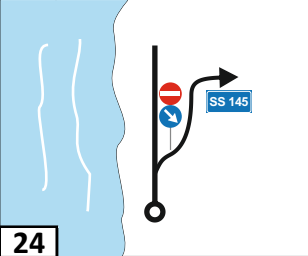


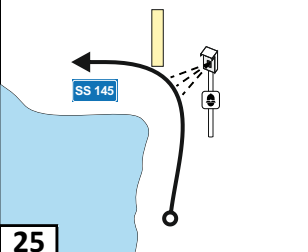




Distanze		Direzione	Informazioni	Distanza Tot. Regressiva
Totali	Parziali			
CO 1	SORRENTO - Piazza Andrea Veniero	Km 74,66	Settore 1	
CO 2	REGGIA DI CASERTA	Tempo 4:15	Media 17,57	
0,00	0,00	 <p>Piazza Andrea Veniero</p>	 CO 1 N40 37.483 E14 22.186	74,66
		1		
0,10	0,10	 <p>Esso OSPEDALE</p>		74,56
		2		
0,62	0,52	 <p>HOTEL LEONE</p>		74,04
		3		
1,02	0,40			73,64
!		4		
1,18	0,16	 <p>STOP</p>		73,48
		5		
	0,19			

CO 1 SORRENTO - Piazza Andrea Veniero		Km	74,66	Settore	1
CO 2 REGGIA DI CASERTA		Tempo	4:15	Media	17,57
Distanze		Direzione	Informazioni	Distanza Tot. Regressiva	
Totali	Parziali				
1,37	0,19	 6		73,29	
1,62	0,25	 7	N40 37.605 E14 22.772	73,04	
1,94	0,32	 8		72,72	
2,98	1,04	 9		71,68	
3,61	0,63	 10		71,05	
	0,41				

















CO 1 SORRENTO - Piazza Andrea Veniero		Km	74,66	Settore	1
CO 2 REGGIA DI CASERTA		Tempo	4:15	Media	17,57
Distanze		Direzione	Informazioni	Distanza Tot. Regressiva	
Totali	Parziali				
4,02	0,41	 <p>11</p>		70,64	
4,46	0,44	 <p>12</p>		70,20	
5,24	0,78	 <p>13</p>		69,42	
5,42	0,18	 <p>14</p>		69,24	
5,60	0,18	 <p>15</p>		69,06	
0,64					

CO 1 SORRENTO - Piazza Andrea Veniero		Km	74,66	Settore	1
CO 2 REGGIA DI CASERTA		Tempo	4:15	Media	17,57
Distanze		Direzione	Informazioni	Distanza Tot. Regressiva	
Totali	Parziali				
6,24	0,64	 16		68,42	
7,62	1,38	 17	VICO EQUENSE	67,04	
10,02	2,40	 18		64,64	
10,95 !	0,93	 19		63,71	
11,34	0,39	 20	VICO EQUENSE	63,32	
	0,71				



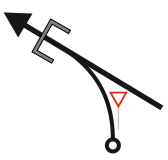

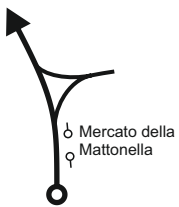
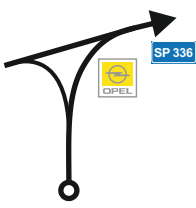

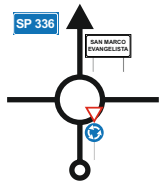


CO 1 SORRENTO - Piazza Andrea Veniero		Km	74,66	Settore	1
CO 2 REGGIA DI CASERTA		Tempo	4:15	Media	17,57
Distanze		Direzione	Informazioni	Distanza Tot. Regressiva	
Totali	Parziali				
12,05	0,71		 	62,61	
12,46	0,41		 	62,20	
12,58	0,12			62,08	
13,70	1,12		 	60,96	
14,08	0,38		 AUTOVELOX 	60,58	
	0,67				



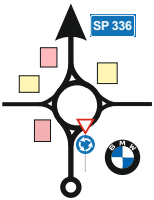



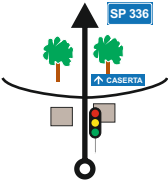

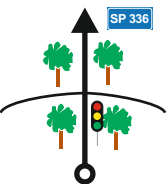

CO 1 SORRENTO - Piazza Andrea Veniero		Km	74,66	Settore	1
CO 2 REGGIA DI CASERTA		Tempo	4:15	Media	17,57
Distanze		Direzione	Informazioni	Distanza Tot. Regressiva	
Totali	Parziali				
14,75	0,67	<p>26</p>	<p>IPC 1</p> <p>N40 40.647 E14 26.248</p>	59,91	
15,14	0,39	<p>27</p>	<p>FPC 1 IPC 2</p> <p>N40 40.850 E14 26.316</p>	59,52	
15,25	0,11	<p>28</p>	<p>FPC 2 IPC 3</p> <p>P RISERVATO SCRAJO EVENTI</p> <p>N40 40.901 E14 26.353</p>	59,41	
15,74	0,49	<p>29</p>	<p>FPC 3 IPC 4</p> <p>P FAMOUS BEACH</p> <p>N40 41.055 E14 26.638</p>	58,92	
16,08	0,34	<p>30</p>	<p>FPC 4 IPC 5</p> <p>N40 41.172 E14 26.815</p>	58,58	
	0,18				

CO 1 SORRENTO - Piazza Andrea Veniero		Km	74,66	Settore	1
CO 2 REGGIA DI CASERTA		Tempo	4:15	Media	17,57
Distanze		Direzione	Informazioni	Distanza Tot. Regressiva	
Totali	Parziali				
16,26	0,18	<p>31</p>	<p>FPC 5</p> <p>N40 41.231 E14 26.923</p>	58,40	
16,82	0,56	<p>32</p>		57,84	
17,98	1,16	<p>33</p>		56,68	
19,04	1,06	<p>34</p>		55,62	
21,10	2,06	<p>35</p>		53,56	
5,93					

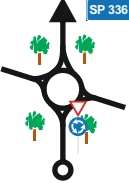



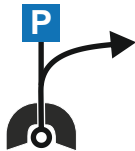

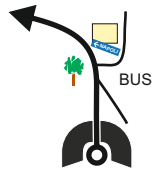

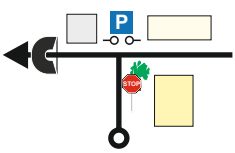

CO 1 SORRENTO - Piazza Andrea Veniero		Km	74,66	Settore	1
CO 2 REGGIA DI CASERTA		Tempo	4:15	Media	17,57
Distanze		Direzione	Informazioni	Distanza Tot. Regressiva	
Totali	Parziali				
27,03 !	5,93	  36		47,63	
27,41	0,38	  37	 Casello di Castellammare di Stabia PEDAGGIO €2,10	47,25	
27,54 !	0,13	  38		47,12	
37,54	10,00	  39	 	37,12	
46,26 !	8,72	  40	 Stare a SINISTRA	28,40	
	4,24				

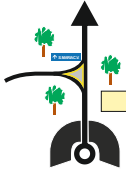

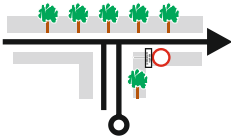


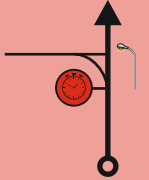



CO 1 SORRENTO - Piazza Andrea Veniero		Km	74,66	Settore	1
CO 2 REGGIA DI CASERTA		Tempo	4:15	Media	17,57
Distanze		Direzione	Informazioni	Distanza Tot. Regressiva	
Totali	Parziali				
50,50	4,24	 41	 Stare a SINISTRA	24,16	
60,80	10,30	 42		13,86	
65,65 !	4,85	 43	 	9,01	
66,00	0,35	 44	 Casello di Caserta Sud Marcianise PEDAGGIO €1,60	8,66	
66,31 !!	0,31 ↓	 45	Andare subito a SINISTRA	8,35	
	0,13				



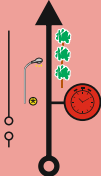


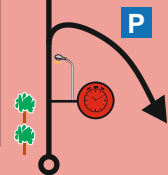

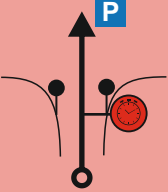

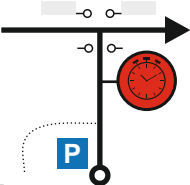

Distanze		Direzione	Informazioni	Distanza Tot. Regressiva
Totali	Parziali			
CO 1 SORRENTO - Piazza Andrea Veniero		Km 74,66		Settore 1
CO 2 REGGIA DI CASERTA		Tempo 4:15		Media 17,57
66,44	0,13		 Stare a SINISTRA	8,22
66,52	0,08			8,14
66,78	0,26		Stare a SINISTRA	7,88
67,36	0,58		 Stare a DESTRA	7,30
67,83	0,47		 	6,83
1,43				

CO 1 SORRENTO - Piazza Andrea Veniero		Km	74,66	Settore	1
CO 2 REGGIA DI CASERTA		Tempo	4:15	Media	17,57
Distanze		Direzione	Informazioni	Distanza Tot. Regressiva	
Totali	Parziali				
69,26	1,43	 51		5,40	
69,97	0,71	 52		4,69	
70,20	0,23	 53		4,46	
70,67	0,47	 54		3,99	
70,88	0,21	 55		3,78	

0,55

Distanze		Direzione	Informazioni	Distanza Tot. Regressiva
Totali	Parziali			
71,43	0,55	 56		3,23
72,25 !!	0,82	 57		2,41
72,82	0,57	 58		1,84
72,92	0,10	 59		1,74
73,07	0,15	 60		1,59
	0,42			

CO 1 SORRENTO - Piazza Andrea Veniero		Km	74,66	Settore	1
CO 2 REGGIA DI CASERTA		Tempo	4:15	Media	17,57
Distanze		Direzione	Informazioni	Distanza Tot. Regressiva	
Totali	Parziali				
73,49	0,42	 61		1,17	
73,82	0,33	 62		0,84	
73,95	0,13	REGGIA DI CASERTA  63	N41 04.350 E14 19.441	0,71	
74,01	0,06	 64		0,65	
74,06	0,05	 65		0,60	
	0,10				

CO 1 SORRENTO - Piazza Andrea Veniero		Km	74,66	Settore	1
CO 2 REGGIA DI CASERTA		Tempo	4:15	Media	17,57
Distanze		Direzione	Informazioni	Distanza Tot. Regressiva	
Totali	Parziali				
74,16	0,10	Reggia di Caserta  66	 FPC 7 IPC 8	0,50	
74,27	0,11	 67	 FPC 8 IPC 9  dispersore di terra n°45	0,39	
74,31	0,04	 68	 FPC 9 IPC 10	0,35	
74,41	0,10	 69	 FPC 10 Poi seguire le info dei commissari	0,25	
74,66	0,25	 70	 CO 2 N41 04.359 E14 19.453	0,00	



**SORRENTO
ROADS**
by 1000Miglia

A series of 20 horizontal dashed lines for writing.



**SORRENTO
ROADS**
by 1000 Miglia

SETTORE 2

venerdì 31 / 03	Controlli				Località	Distanze km		Tempi Imposti		Media k/h		Orario 1a Vett.	
	Sett.	CO	CT	PC		PM	Parziali	Progr.	mm:ss	hh:mm	Parziali		Settore
	2					REGGIA DI CASERTA		0,00					13:30
						Valico di Chiunzi - Start PC	68,78	68,78					
						Chiunzi 1	0,20	68,98	00:40			18,00	
						Chiunzi 2	0,48	69,46	01:21			21,33	
						Chiunzi 3	0,08	69,54	00:15			19,20	
						Chiunzi 4	0,44	69,98	01:17			20,57	
						Chiunzi 5	0,18	70,16	00:33			19,64	
						Maiori (30' Coffe Break)	12,27	82,43					
						Sant'Agata sui Due Golfi (30' Coffe Break)	36,52	118,95					
						Priora - Start PC	5,49	124,44					
						Priora 1	0,16	124,60	00:29			19,86	
						Priora 2	0,12	124,72	00:19			22,74	
						Priora 3	0,15	124,87	00:23			23,48	
						Priora 4	0,32	125,19	00:49			23,51	
						Priora 5	0,16	125,35	00:23			25,04	
						SORRENTO - Piazza Andrea Veniero	3,62	128,97		05:00		25,79	18:30

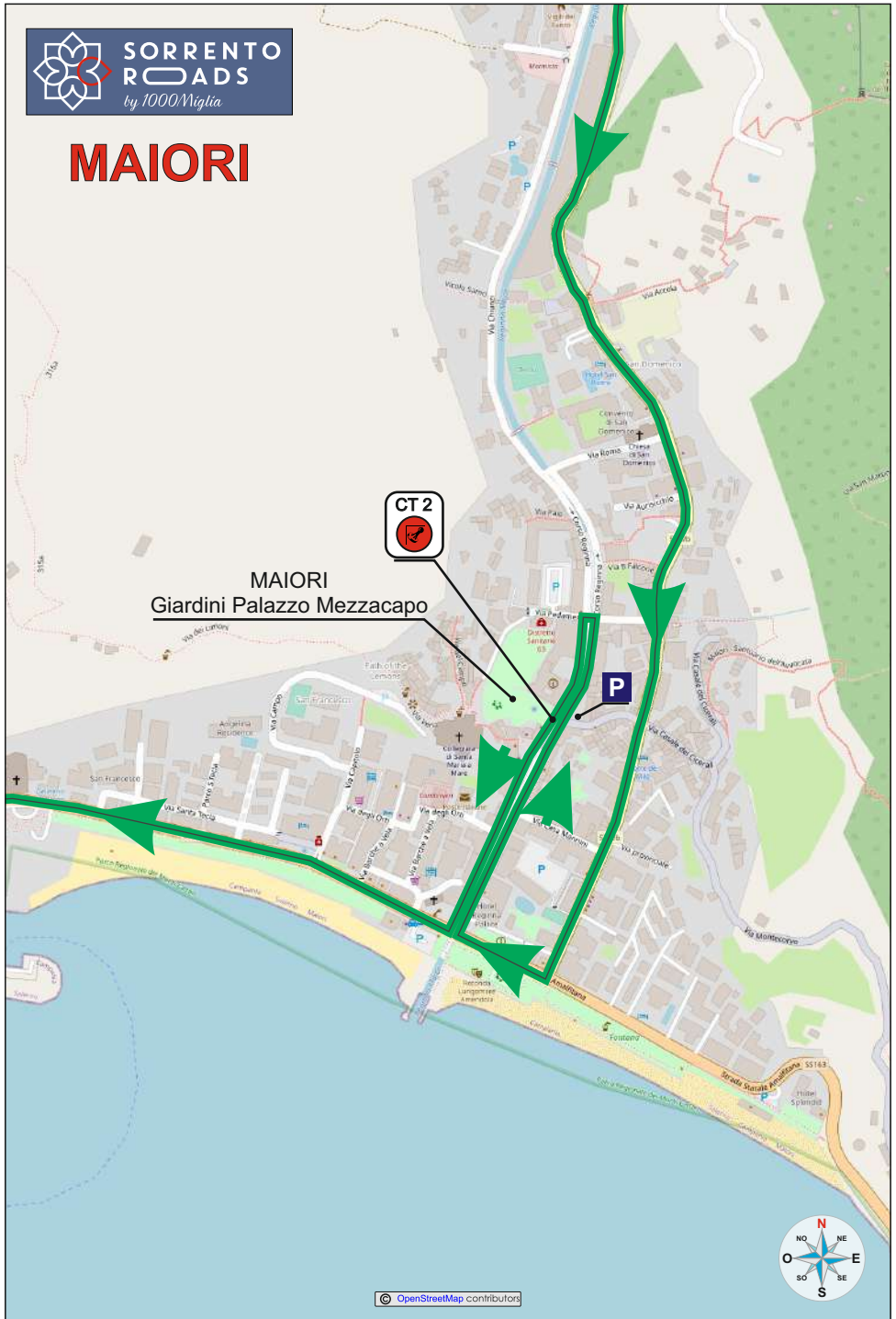
SETTORE 2





**SORRENTO
ROADS**
by 1000 Miglia

MAIORI



MAIORI
Giardini Palazzo Mezzacapo



© OpenStreetMap contributors





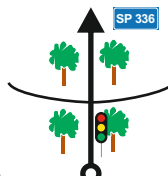

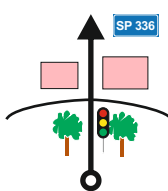



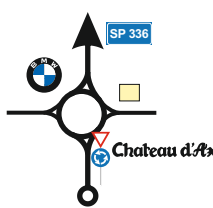

SANT'AGATA SUI DUE GOLFI
Chiesa di Santa Maria delle Grazie

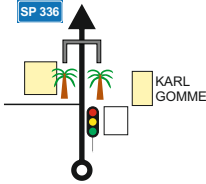



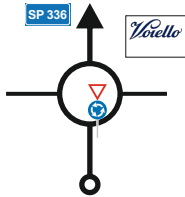
















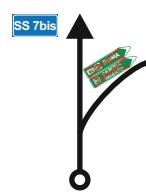


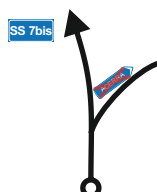

SANT'AGATA SUI DUE GOLFI














CO 2 REGGIA DI CASERTA		Km	128,97	Settore	2
CO 3 SORRENTO - Piazza Andrea Veniero		Tempo	5:00	Media	25,79
Distanze		Direzione		Informazioni	Distanza Tot. Regressiva
Totali	Parziali				
0,00	0,00			 N41 04.359 E14 19.453	128,97
		1			
0,18	0,18				128,79
		2			
0,67	0,49			Stare a SINISTRA	128,30
		3			
1,04	0,37			 Stare a DESTRA	127,93
		4			
1,22	0,18				127,75
		5			
	0,90				

CO 2 REGGIA DI CASERTA		Km	128,97	Settore	2
CO 3 SORRENTO - Piazza Andrea Veniero		Tempo	5:00	Media	25,79
Distanze		Direzione	Informazioni	Distanza Tot. Regressiva	
Totali	Parziali				
2,12	0,90			126,85	
		6			
2,69	0,57			126,28	
		7			
2,88	0,19			126,09	
		8			
3,35	0,47			125,62	
		9			
3,59	0,24			125,38	
		10			
	0,72				

CO 2 REGGIA DI CASERTA		Km	128,97	Settore	2
CO 3 SORRENTO - Piazza Andrea Veniero		Tempo	5:00	Media	25,79
Distanze		Direzione		Informazioni	Distanza Tot. Regressiva
Totali	Parziali				
4,31	0,72				124,66
		11			
4,51	0,20				124,46
		12			
5,72	1,21				123,25
		13			
6,50	0,78				122,47
		14			
6,89	0,39			 Casello di Caserta Sud Marcianise PEDAGGIO €1,60	122,08
		15			
	5,16				

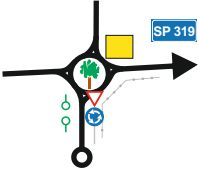

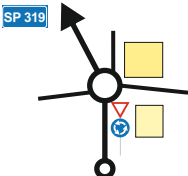

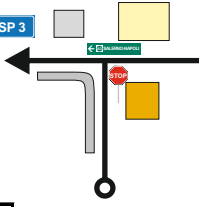

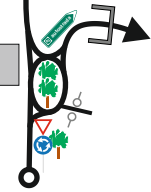

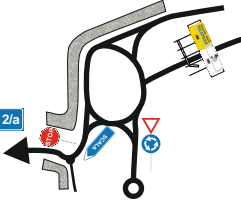

CO 2 REGGIA DI CASERTA		Km	128,97	Settore	2
CO 3 SORRENTO - Piazza Andrea Veniero		Tempo	5:00	Media	25,79
Distanze		Direzione	Informazioni	Distanza Tot. Regressiva	
Totali	Parziali				
12,05 !	5,16	 16		116,92	
12,50	0,45	 17	 	116,47	
13,20	0,70	 18	  	115,77	
13,60	0,40	 19	 	115,37	
19,54 !	5,94 ↓	 20		109,43	

0,31

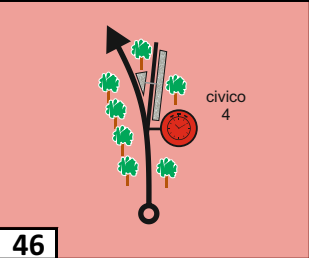

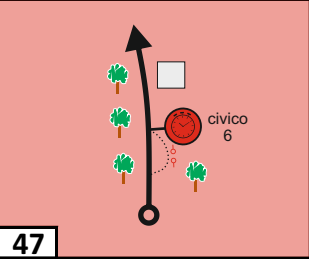

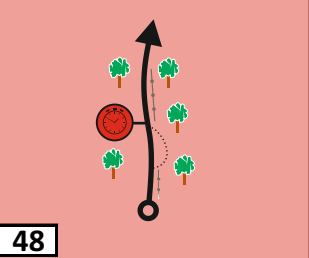

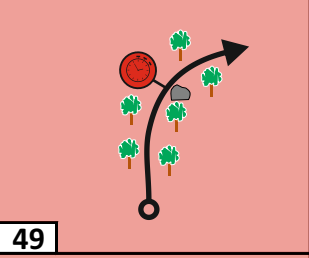

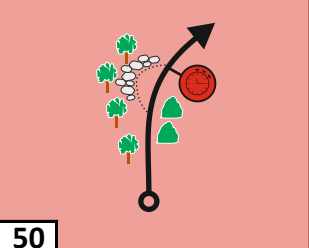

CO 2 REGGIA DI CASERTA		Km	128,97	Settore	2
CO 3 SORRENTO - Piazza Andrea Veniero		Tempo	5:00	Media	25,79
Distanze		Direzione	Informazioni	Distanza Tot. Regressiva	
Totali	Parziali				
19,85 !!	0,31	 21		109,12	
20,85	1,00	 22		108,12	
25,66 !!	4,81	 23		103,31	
25,90 !	0,24	 24		103,07	
26,05 !	0,15	 25	 	102,92	
	0,92				

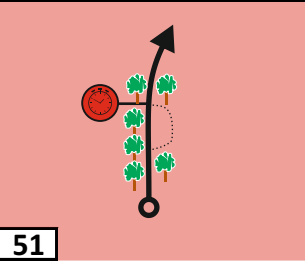


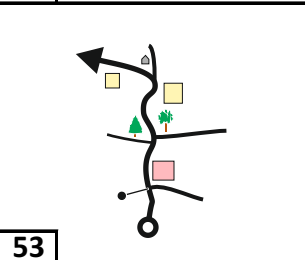
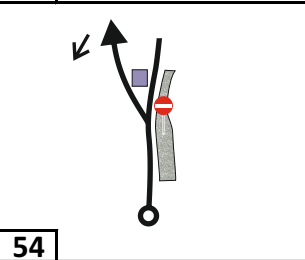

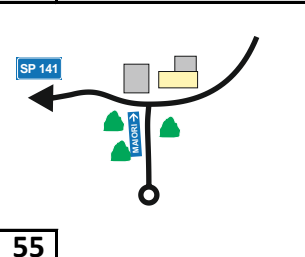
CO 2 REGGIA DI CASERTA		Km	128,97	Settore	2	
CO 3 SORRENTO - Piazza Andrea Veniero		Tempo	5:00	Media	25,79	
Distanze		Direzione		Informazioni		
Totali	Parziali			Distanza Tot. Regressiva		
26,97	0,92					102,00
		26				
27,35	0,38					101,62
		27				
29,68	2,33					99,29
!!!		28				
31,88	2,20					97,09
		29				
40,46	8,58					88,51
		30				
	7,04					



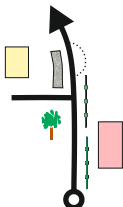
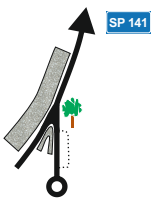
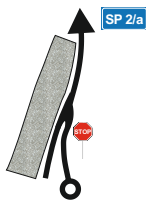

CO 2 REGGIA DI CASERTA		Km	128,97	Settore	2	
CO 3 SORRENTO - Piazza Andrea Veniero		Tempo	5:00	Media	25,79	
Distanze		Direzione		Informazioni		
Totali	Parziali			Distanza Tot. Regressiva		
47,50	7,04					81,47
52,50	5,00					76,47
52,75	0,25					76,22
53,61	0,86					75,36
55,32	1,71					73,65
	0,40					

CO 2 REGGIA DI CASERTA		Km	128,97	Settore	2
CO 3 SORRENTO - Piazza Andrea Veniero		Tempo	5:00	Media	25,79
Distanze		Direzione		Informazioni	Distanza Tot. Regressiva
Totali	Parziali				
55,72 !	0,40				73,25
		36			
56,12	0,40				72,85
		37			
56,93	0,81				72,04
		38			
57,27	0,34				71,70
		39			
57,52 !!	0,25				71,45
		40			
	1,10				

CO 2 REGGIA DI CASERTA		Km	128,97	Settore	2
CO 3 SORRENTO - Piazza Andrea Veniero		Tempo	5:00	Media	25,79
Distanze		Direzione	Informazioni	Distanza Tot. Regressiva	
Totali	Parziali				
58,62	1,10			70,35	
		41			
60,55	1,93			68,42	
		42			
63,93	3,38			65,04	
		43			
67,30	3,37			61,67	
		44			
68,58	1,28			60,39	
!!!		45			
	0,20				

CO 2 REGGIA DI CASERTA		Km	128,97	Settore	2
CO 3 SORRENTO - Piazza Andrea Veniero		Tempo	5:00	Media	25,79
Distanze		Direzione		Informazioni	Distanza Tot. Regressiva
Totali	Parziali				
68,78	0,20			 IPC 11 N40 42.695 E14 37.224	60,19
68,98	0,20			 FPC 11 IPC 12 N40 42.646 E14 37.349	59,99
69,46	0,48			 FPC 12 IPC 13 N40 42.435 E14 37.537	59,51
69,54	0,08			 FPC 13 IPC 14 N40 42.397 E14 37.575	59,43
69,98	0,44			 FPC 14 IPC 15 N40 42.300 E14 37.746	58,99
	0,18				

CO 2 REGGIA DI CASERTA		Km	128,97	Settore	2
CO 3 SORRENTO - Piazza Andrea Veniero		Tempo	5:00	Media	25,79
Distanze		Direzione		Informazioni	Distanza Tot. Regressiva
Totali	Parziali				
70,16	0,18			 N40 42.236 E14 37.848	58,81
70,32	0,16				58,65
71,58	1,26				57,39
72,05	0,47				56,92
72,59	0,54				56,38
	0,50				

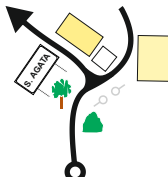

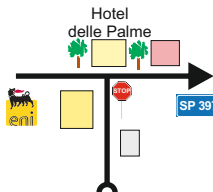

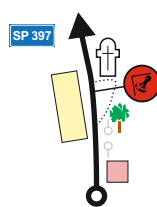

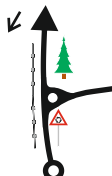




CO 2 REGGIA DI CASERTA		Km	128,97	Settore	2
CO 3 SORRENTO - Piazza Andrea Veniero		Tempo	5:00	Media	25,79
Distanze		Direzione	Informazioni	Distanza Tot. Regressiva	
Totali	Parziali				
73,09	0,50			55,88	
74,37 !	1,28			54,60	
74,92	0,55			54,05	
75,12	0,20			53,85	
76,01 !	0,89			52,96	
	5,85				

CO 2 REGGIA DI CASERTA		Km	128,97	Settore	2
CO 3 SORRENTO - Piazza Andrea Veniero		Tempo	5:00	Media	25,79
Distanze		Direzione		Informazioni	Distanza Tot. Regressiva
Totali	Parziali				
81,86	5,85				47,11
		61			
81,95 !	0,09				47,02
		62			
82,21	0,26				46,76
		63			
82,32 !	0,11				46,65
		64			
82,43	0,11 ↓				46,54
		65			
	0,25				

N40 39.020 E14 38.533


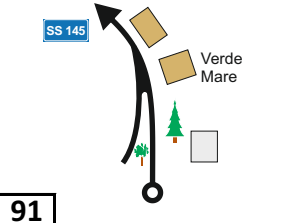
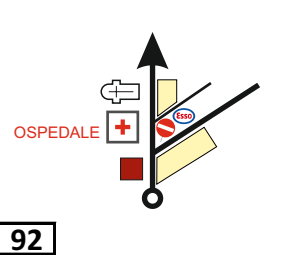


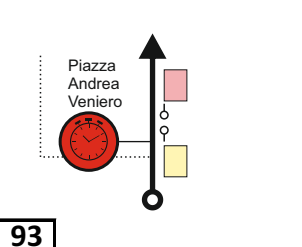
CO 2 REGGIA DI CASERTA		Km 128,97	Settore 2	
CO 3 SORRENTO - Piazza Andrea Veniero		Tempo 5:00	Media 25,79	
Distanze		Direzione	Informazioni	Distanza Tot. Regressiva
Totali	Parziali			
82,68	0,25	 66		46,29
83,35	0,67	 67	MINORI 	45,62
86,61	3,26	 68		42,36
87,88 !	1,27	 69	AMALFI	41,09
89,65 !	1,77	 70	 	39,32
	4,30			

CO 2 REGGIA DI CASERTA		Km	128,97	Settore	2
CO 3 SORRENTO - Piazza Andrea Veniero		Tempo	5:00	Media	25,79
Distanze		Direzione		Informazioni	Distanza Tot. Regressiva
Totali	Parziali				
93,95	4,30			FURORE	35,02
99,95	6,00			POSITANO	29,02
104,55	4,60				24,42
105,00	0,45			← SORRENTO 17	23,97
112,10	7,10			← SORRENTO 15	16,87
	6,10				

CO 2 REGGIA DI CASERTA		Km	128,97	Settore	2
CO 3 SORRENTO - Piazza Andrea Veniero		Tempo	5:00	Media	25,79
Distanze		Direzione	Informazioni	Distanza Tot. Regressiva	
Totali	Parziali				
118,20	6,10	 76		10,77	
118,79	0,59	 77		10,18	
118,95	0,16	 78	 N40 36.493 E14 22.396	10,02	
119,23	0,28	 79		9,74	
119,76	0,53	 80	 	9,21	
	0,26				

CO 2 REGGIA DI CASERTA		Km	128,97	Settore	2	
CO 3 SORRENTO - Piazza Andrea Veniero		Tempo	5:00	Media	25,79	
Distanze		Direzione		Informazioni		
Totali	Parziali			Distanza Tot. Regressiva		
120,02	0,26			 		8,95
		81				
120,16	0,14					8,81
		82				
120,75	0,59			 		8,22
		83				
123,51	2,76					5,46
		84				
124,43	0,92			 IPC 16 (via Crocevia)		4,54
		85		N40 37.098 E14 21.327		
	0,17					

CO 2 REGGIA DI CASERTA		Km	128,97	Settore	2
CO 3 SORRENTO - Piazza Andrea Veniero		Tempo	5:00	Media	25,79
Distanze		Direzione		Informazioni	
Totali	Parziali			Distanza Tot. Regressiva	
124,60	0,17			 FPC 16 IPC 17	4,37
		86		N40 37.148 E14 21.430	
124,72	0,12			 FPC 17 IPC 18	4,25
		87		N40 37.149 E14 21.511	
124,87	0,15			 FPC 18 IPC 19	4,10
		88		(via Priora) N40 37.182 E14 21.602	
125,20	0,33			 FPC 19 IPC 20	3,77
		89		(via Parise) N40 37.182 E14 21.822	
125,35	0,15			 FPC 20	3,62
		90		(ANNA BELLE) N40 37.188 E14 21.933	
	2,36				


CO 2 REGGIA DI CASERTA		Km 128,97	Settore 2	
CO 3 SORRENTO - Piazza Andrea Veniero		Tempo 5:00	Media 25,79	
Distanze		Direzione	Informazioni	Distanza Tot. Regressiva
Totali	Parziali			
127,71 	2,36		Stare a DESTRA	1,26
128,87	1,16		 	0,10
128,97	0,10			0,00
		N40 37.483 E14 22.186		




**SORRENTO
ROADS**


by 1000 Miglia

A series of horizontal dashed lines for writing, spanning the width of the page.



**DISCOVER
MORE**





SORRENTO ROADS

by 1000Miglia

World Sponsor & Official Timekeeper

CHOPARD

Local Partner



DISCOVER MORE
1000miglia.it



1000 MIGLIA SRL

