
Data:	28.04.2024	Ora:	12:00
Oggetto:	Circolare Informativa 2	Documento:	1.2

Da:	Direttore di gara
A:	Concorrenti - Equipaggi

Pagine del documento: **1**

Allegati: **6 (21 pagine)**

- Allegato 1: pagine 50 > 54 di Road book
 - Allegato 2: pagine 65 e 66 di Road book
 - Allegato 3: pagine 113A e 113B di Road book
 - Allegato 4: pagina 157 di Road book
 - Allegato 5: pagine 251 > 256 di Road book
 - Allegato 6: Tabella delle Distanze e dei Tempi vRB5.1(5 pagine)
-

PERCORSO E ROAD BOOK - MODIFICHE

1) SETTORE 2: C.O. 2 KRANJSKA GORA > C.O. 3 CORTINA - Piazza Angelo Dibona

- Il percorso del Settore 2 è modificato come descritto nelle **Allegate pagine da 50 a 54** che sostituiscono quelle del Road book, con analogia numerazione;
- Il Tempo Imposto del Settore 2 è invariato;
- Le **PC 15 > 21 Fiume Piave 1 > 7** sono sostituite dalle **PC 15 > 21 Carnia Arena 1 > 7**; i Tempi Imposti delle nuove PC 15 > 21 sono indicati nella Tabella Distanze e Tempi vRB5.1 allegata.

2) SETTORE 3: C.O. 4 CORTINA Stadio del Ghiaccio > C.O. 5 BRUNICO

- Il percorso del Settore 3 è modificato come descritto nelle **Allegate pagine 65 e 66** che sostituiscono quelle del Road book, con analogia numerazione;
- Il Tempo Imposto del Settore 3 è invariato.

3) SETTORE 5: C.O. 7 SEEFELD in TIROL - Gschwandtkorpf > C.O. 8 PASSO RESIA

- Il percorso del Settore 5 è modificato come descritto nelle **Allegate pagine 113A e 113B**;
- Il Tempo Imposto del Settore 5 è invariato.

4) SETTORE 8: C.O. 11 ST MORITZ - Via da Vout > C.O. 12 VADUZ

- Il percorso del Settore 8 è modificato come descritto nell'**Allegata pagina 157** che sostituisce quella del Road book con analogia numerazione;
- Il Tempo Imposto del Settore 8 è invariato.

5) SETTORE 12: C.O. 16 CHAMONIX > C.O. 17 COURMAYEUR - Viale Monte Bianco

- Il percorso del Settore 12 è modificato come descritto nelle **Allegate pagine da 251 a 256** che sostituiscono quelle del Road book da pagina 251 a 257;
- Il Tempo Imposto del Settore 12 è invariato;
- Le **PC 86 > 90 Chamonix 1 > 5** sono sostituite dalle **PC 86 > 90 Courmayeur 1 > 5**; i Tempi Imposti delle nuove PC 86 > 90 sono indicati nella Tabella Distanze e Tempi vRB5.1 allegata.

Direttore di gara
Lucio De Mori

Date: **28.04.2024** Time: **12:00**
Subject: **Bulletin 2** Document: **1.2**

From: **Clerk of the course**
To: **Entrants - Crews**

Pages of the document: **1**


Attachments: **6 (21 pages)**

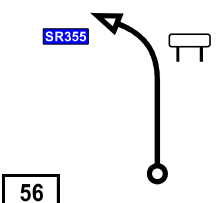
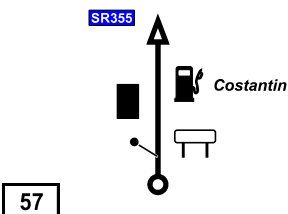
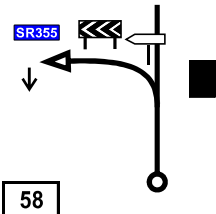
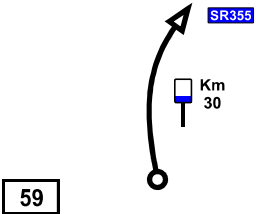
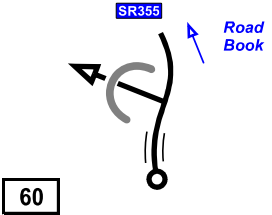
- Attachment 1: pages 50 > 54 of Road book
 - Attachment 2: pages 65 and 66 of Road book
 - Attachment 3: pages 113A and 113B of Road book
 - Attachment 4: page 157 of Road book
 - Attachment 5: pages 251 > 256 of Road book
 - Attachment 6: Itinerary vRB5.1(5 pages)
-

ITINERARY AND ROAD BOOK - AMENDMENTS


- 1) SECTOR 2: C.O./T.C. 2 KRANJSKA GORA > C.O./T.C. 3 CORTINA - Piazza Angelo Dibona**
 - Itinerary of Sector 2 change as per **enclosed pages 50 to 54**;
 - Unchanged the Target Time of Sector 2;
 - **PC/TT 15 > 21 Carnia Arena 1 > 7** replaces **PC/TT 15 > 21 Fiume Piave 1 > 7**; Target Times of new PC/TT 15 > 21 in the enclosed Itinerary vRB5.1.
- 2) SECTOR 3: T.C. 4 CORTINA Stadio del Ghiaccio > T.C. 5 BRUNICO**
 - Itinerary of Sector 3 change as per **enclosed pages 65 and 66**;
 - Unchanged the Target Time of Sector 3.
- 3) SECTOR 5: T.C. 7 SEEFELD in TIROL - Gschwandtkorpf > T.C. 8 PASSO RESIA**
 - Itinerary of Sector 5 change as per **enclosed pages Allegate pagine 113A e 113B**;
 - Unchanged the Target Time of Sector 5.
- 4) SECTOR 8: T.C. 11 ST MORITZ - Via da Vout > T.C. 12 VADUZ**
 - Itinerary of Sector 8 change as per **enclosed page 157**;
 - Unchanged the Target Time of Sector 8.
- 5) SECTOR 12: T.C. 16 CHAMONIX > T.C. COURMAYEUR - Viale Monte Bianco**
 - Itinerary of Sector 12 change as per **enclosed pages 251 a 256**;
 - Unchanged the Target Time of Sector 12;
 - **PC/TT 86 > 90 Courmayeur 1 > 5** replaces **PC/TT 86 > 90 Chamonix 1 > 5**; Target Times of new PC/TT 86 > 90 in the enclosed Itinerary vRB5.1.

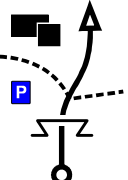
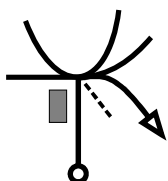


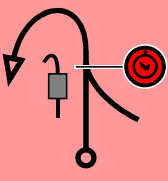

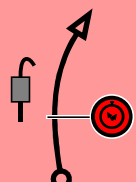

Clerk of the course
Lucio De Mori

Settore 2	C.O. 2 KRANJSKA GORA	Km 189,94
	C.O. 3 CORTINA - Piazza Angelo Dibona	T.I. 4h 30'
	C.T.	Media 42,2


DISTANZE		Direzione	Informazioni	Note	Dist. Tot. Regress.
Totali	Parziali				
110,68	4,90		RIGOLATO ! >><<		79,26
118,46	7,78		FORNI AVOLTRI		71,48
122,05	3,59		SAPPADA 5		67,89
122,71	0,66				67,23
123,11	0,40		CARNIA ARENA IN		66,83

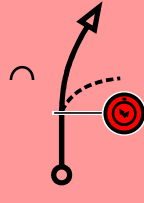

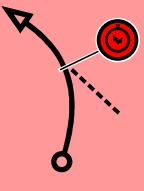



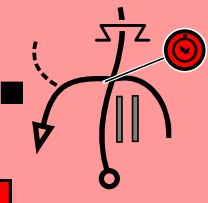

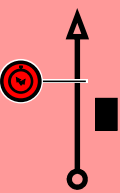

T1 **0,21**

Settore 2	C.O. 2 KRANJSKA GORA	Km 189,94
	C.O. 3 CORTINA - Piazza Angelo Dibona	T.I. 4h 30'
	C.T.	Media 42,2


Distanze		Direzione	Informazioni	Note	Dist. Tot. Regress.
Totali	Parziali				
123,32	0,21				66,62
123,43	0,11				66,51
123,48	0,05		 Inizio PC 15		66,46
123,54	0,06		 Fine PC 15 Inizio PC 16		66,40
123,62	0,08		 Fine PC 16 Inizio PC 17		66,32

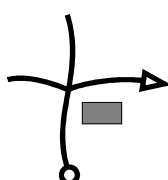
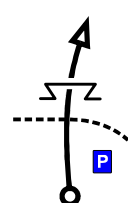
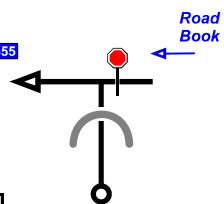
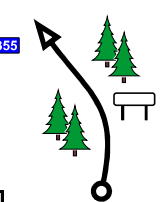
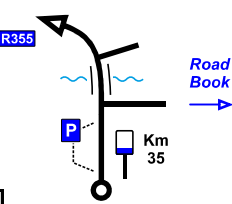
T1 **0,07**

Settore 2	C.O. 2 KRANJSKA GORA	Km 189,94
	C.O. 3 CORTINA - Piazza Angelo Dibona	T.I. 4h 30'
	C.T.	Media 42,2

DISTANZE		Direzione	Informazioni	Note	Dist. Tot. Regress.
Totali	Parziali				
123,69	0,07		 Fine PC 17 Inizio PC 18		66,25
123,74	0,05		 Fine PC 18 Inizio PC 19		66,20
123,83	0,09		 Fine PC 19 Inizio PC 20		66,11
123,93	0,10		 Fine PC 20 Inizio PC 21		66,01
124,04	0,11		 Fine PC 21		65,90

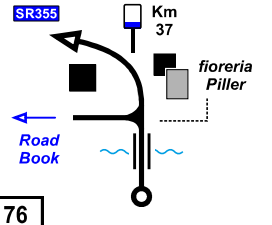
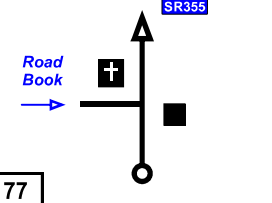
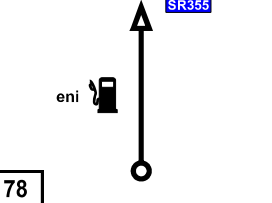
T1 0,06

Settore 2	C.O. 2 KRANJSKA GORA	Km 189,94
	C.O. 3 CORTINA - Piazza Angelo Dibona	T.I. 4h 30'
	C.T.	Media 42,2

DISTANZE		Direzione	Informazioni	Note	Dist. Tot. Regress.
Totali	Parziali				
124,10	0,06				65,84
124,20	0,10				65,74
124,38	0,18		CARNIA ARENA OUT		65,56
127,26	2,88		SAPPADA		62,68
129,10	1,84				60,84

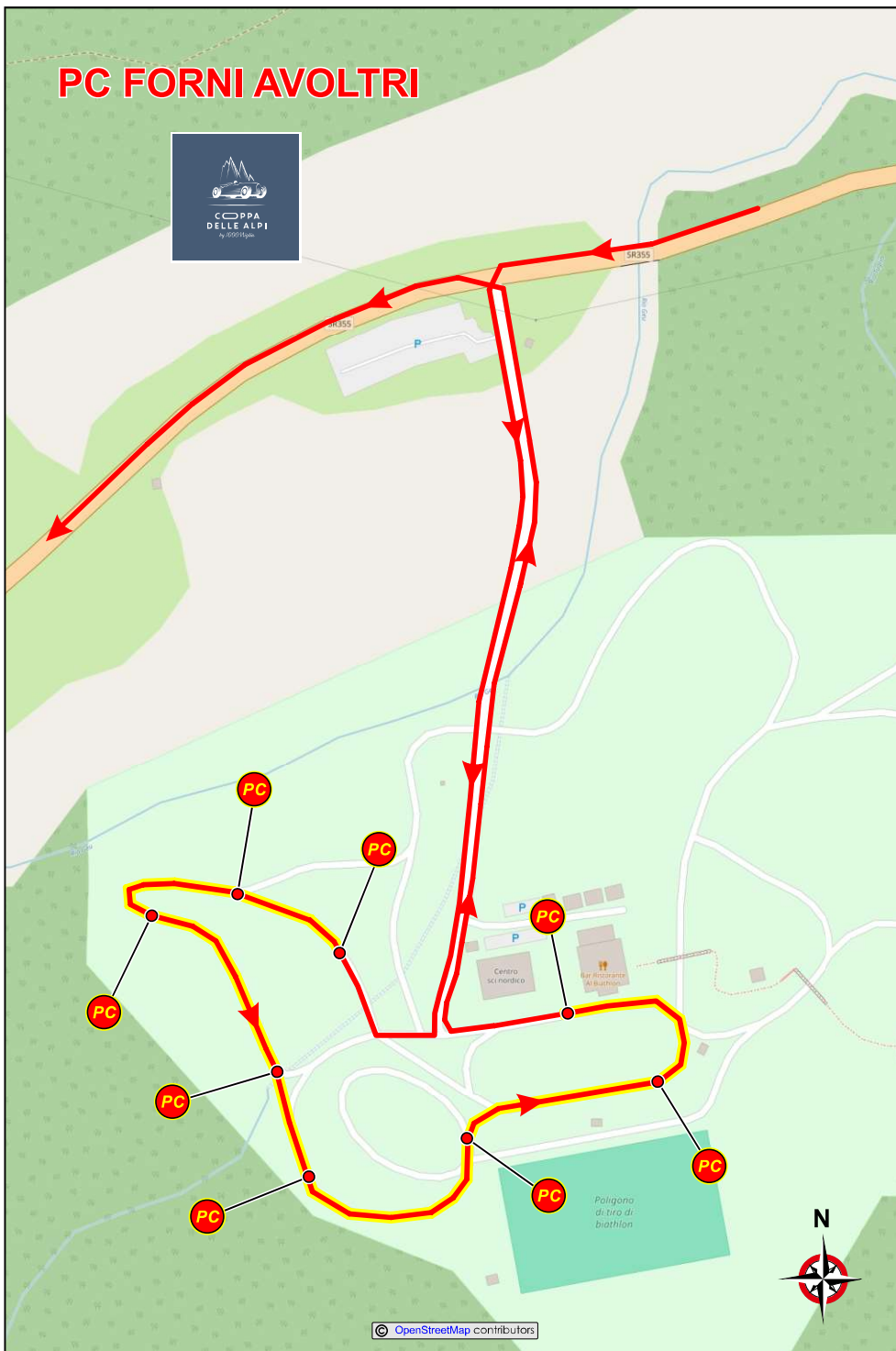
T1 **1,95**

Settore 2	C.O. 2 KRANJSKA GORA	Km 189,94
	C.O. 3 CORTINA - Piazza Angelo Dibona	T.I. 4h 30'
	C.T.	Media 42,2

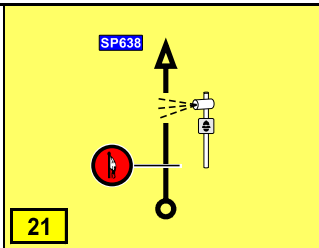

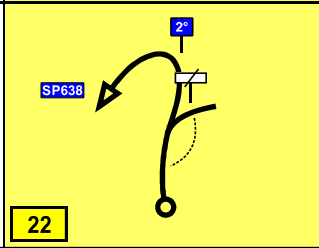


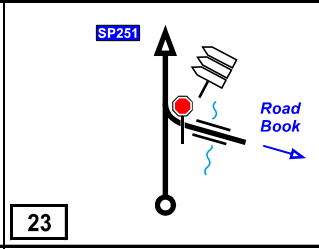

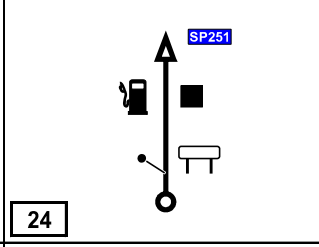

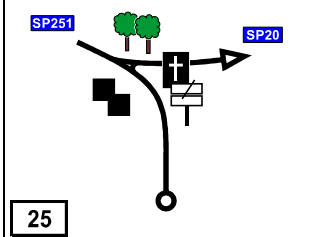

DISTANZE		Direzione	Informazioni	Note	Dist. Tot. Regress.
Totali	Parziali				
131,05	1,95	 76			58,89
131,87	0,82	 77			58,07
132,48	0,61	 78	<div style="border: 1px solid black; background-color: yellow; padding: 2px; display: inline-block;">Pag. 54 Box 78</div>		57,46
		<div style="border: 1px solid black; width: 30px; height: 15px;"></div>			
		<div style="border: 1px solid black; width: 30px; height: 15px;"></div>			

T1

PC FORNI AVOLTRI



Settore 3	C.O. 4 CORTINA - Stadio del Ghiaccio	Km 153,89
	C.O. 5 BRUNICO	T.I. 6h 00'
	C.T. 3 Corvara km 96,23	Media 25,6

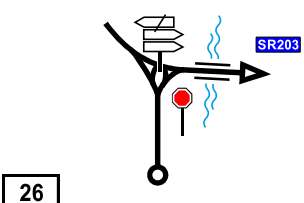

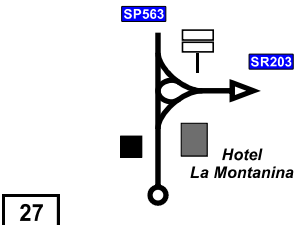

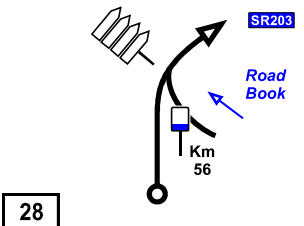

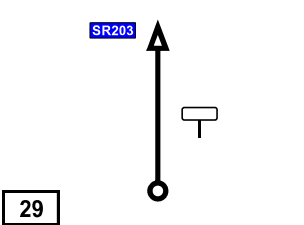
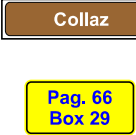

DISTANZE		Direzione	Informazioni	Note	Dist. Tot. Regress.
Totali	Parziali				
17,72	0,04		 Inizio PM 5		136,17
25,08	7,36		 Fine PM 5 		128,81
26,36	1,28				127,53
26,60	0,24				127,29
26,98	0,38				126,91

T2 **5,30**

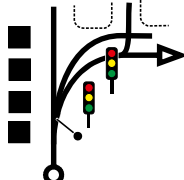
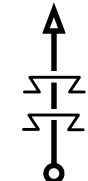
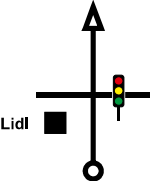
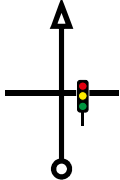
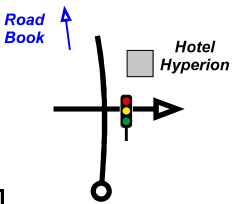
COPPA DELLE ALPI 2024

Pag. **65**

Settore 3	C.O. 4 CORTINA - Stadio del Ghiaccio	Km 153,89
	C.O. 5 BRUNICO	T.I. 6h 00'
	C.T. 3 <i>Corvara km 96,23</i>	Media 25,6

DISTANZE		Direzione	Informazioni	Note	Dist. Tot. Regress.
Totali	Parziali				
32,28	5,30				121,61
32,83	0,55				121,06
37,92	5,09				115,97
39,27	1,35				114,62
					


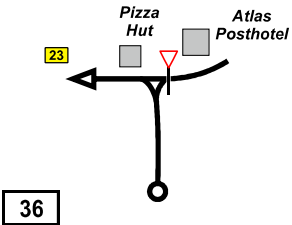
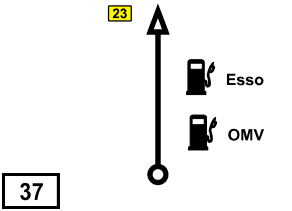
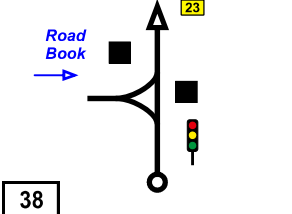
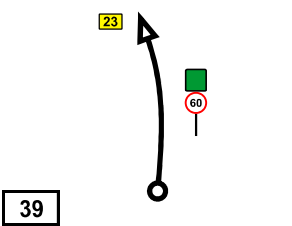


Settore 5	C.O. 7 SEEFELD in TIROL - Gschwandtkorpf	Km 160,84
	C.O. 8 PASSO RESIA	T.I. 3h 40'
	C.T.	Media 43,8


DISTANZE		Direzione	Informazioni	Note	Dist. Tot. Regress.
Totali	Parziali				
38,92	0,58	 31	! Stai a DX ! Use the Right Lane		121,92
39,10	0,18	 32			121,74
39,28	0,18	 33			121,56
39,57	0,29	 34			121,27
39,90	! 0,33	 35			120,94

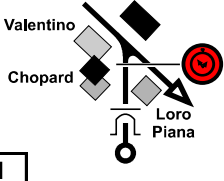

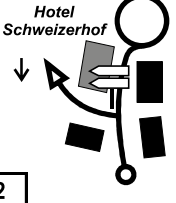

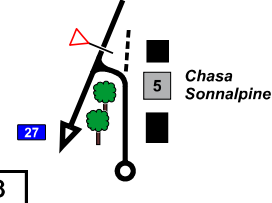

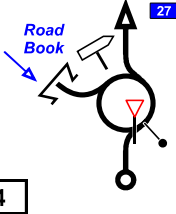

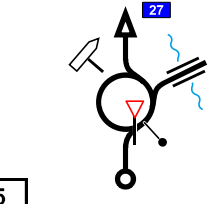

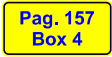
T3 **0,33**

COPPA DELLE ALPI 2024

Pag. **113 A**

Settore 5	C.O. 7 SEEFELD in TIROL - Gschwandtkorpf	Km 160,84			
	C.O. 8 PASSO RESIA	T.I. 3h 40'			
	C.T.	Media 43,8			
Distanze		Direzione	Informazioni	Note	Dist. Tot. Regress.
Totali	Parziali				
40,23	0,33				120,61
40,95	0,72				119,89
41,85	0,90				118,99
42,95	1,10		 		117,89


Settore 8	C.O. 11 ST. MORITZ - Via da Vout	Km 121,43
	C.O. 12 VADUZ	T.I. 4h 00'
	C.T.	Media 30,3

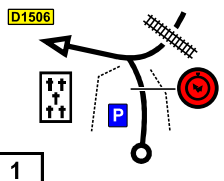

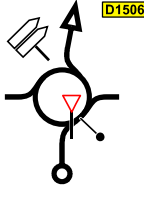


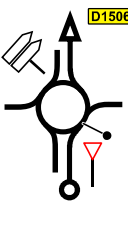

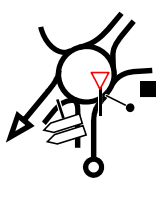

DISTANZE		Direzione	Informazioni	Note	Dist. Tot. Regress.
Totali	Parziali				
0,00	0,00	 1	 11		121,43
0,06	0,06	 2	 (Via Arona)		121,37
0,69	0,63	 3			120,74
1,51	0,82	 4			119,92
1,82	0,31	 5	 		119,61

T4 **0,50**

COPPA DELLE ALPI 2024

Pag. **157**


Settore 12	C.O. 16 CHAMONIX	Km 22,94
	C.O. 17 COURMAYEUR - Viale Monte Bianco	T.I. 1h 00'
	C.T.	Media 22,9

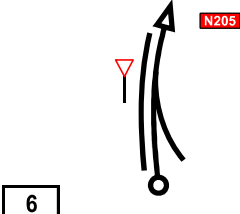
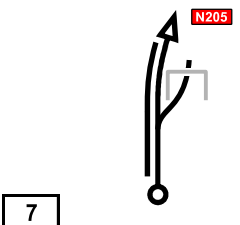
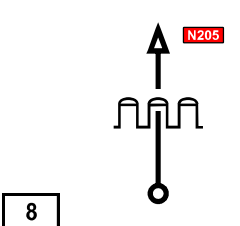
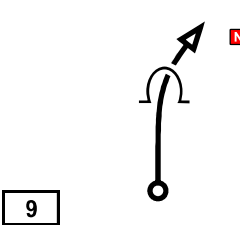
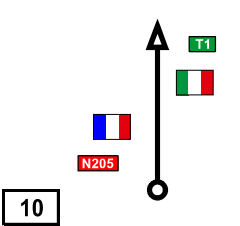
Distanze		Direzione	Informazioni	Note	Dist. Tot. Regress.
Totali	Parziali				
0,00	0,00	 1			22,94
				N45.92288 E6.87662	
0,26	0,26	 2			22,68
0,60	0,34	 3	<p>! Stai a SX ! Use the Left Lane</p>		22,34
0,98	0,38	 4			21,96
2,22	1,24	 5			20,72

T5 **0,29**

COPPA DELLE ALPI 2024

Pag. **251**


Settore 12	C.O. 16 CHAMONIX	Km 22,94
	C.O. 17 COURMAYEUR - Viale Monte Bianco	T.I. 1h 00'
	C.T.	Media 22,9

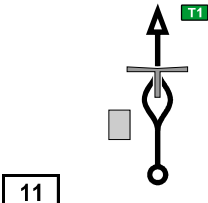
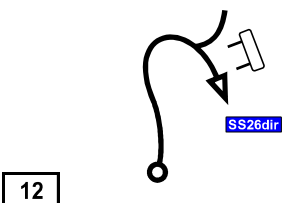
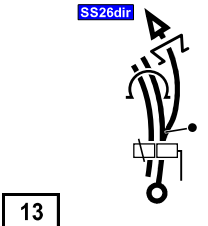
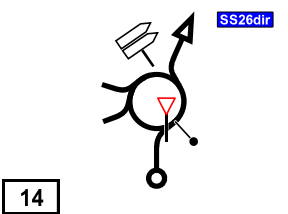
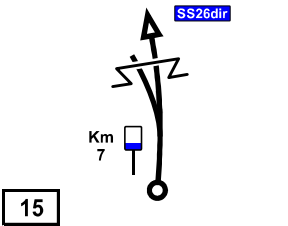
DISTANZE		Direzione	Informazioni	Note	Dist. Tot. Regress.
Totali	Parziali				
2,51	! 0,29				20,43
5,71	3,20		! Stai a SX ! Use the Left Lane		17,23
5,88	0,17		Pedaggio Toll 54,1 €		17,06
5,93	0,05		MIN 50 → MAX 70		17,01
15,24	9,31		FRONTIERA BORDER		7,70

T5 **2,62**

COPPA DELLE ALPI 2024

Pag. **252**


Settore 12	C.O. 16 CHAMONIX	Km 22,94
	C.O. 17 COURMAYEUR - Viale Monte Bianco	T.I. 1h 00'
	C.T.	Media 22,9

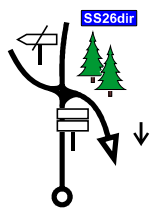



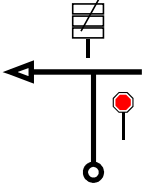





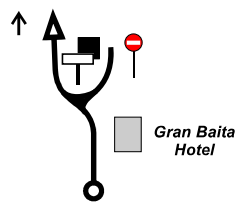

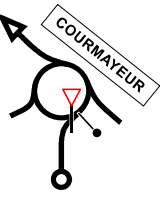
DISTANZE		Direzione	Informazioni	Note	Dist. Tot. Regress.
Totali	Parziali				
17,86	2,62		DOGANA CUSTOM		5,08
18,77	0,91		COURMAYEUR		4,17
19,53	! 0,76		AOSTA COURMAYEUR MORSEX ↓ ! Stai a DX ! Use the Right Lane		3,41
19,88	0,35		COURMAYEUR 3 AOSTA 38		3,06
21,29	1,41				1,65

T5 **0,38**


COPPA DELLE ALPI 2024

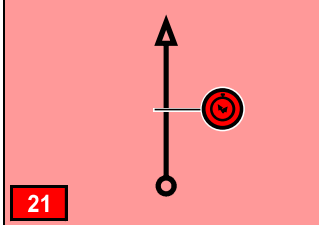

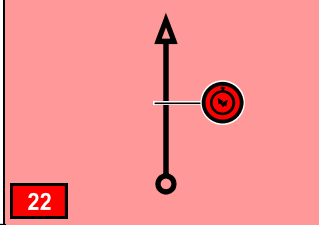

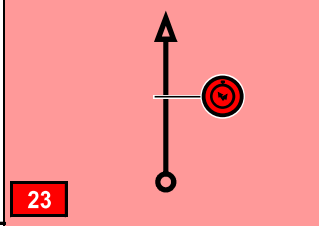

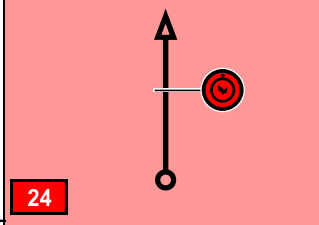

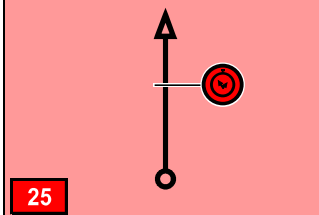

Pag. **253**

Settore 12	C.O. 16 CHAMONIX	Km 22,94
	C.O. 17 COURMAYEUR - Viale Monte Bianco	T.I. 1h 00'
	C.T.	Media 22,9


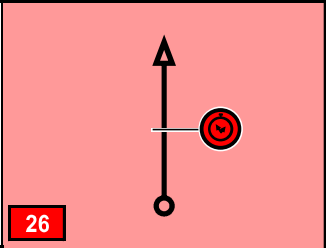

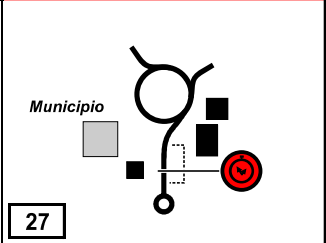

DISTANZE		Direzione	Informazioni	Note	Dist. Tot. Regress.
Totali	Parziali				
21,67	!! 0,38	 16	  		1,27
21,78	0,11	 17	  		1,16
22,19	0,41	 18			0,75
22,26	0,07	 19			0,68
22,64	0,38	 20			0,30

T5 **0,04**

Settore 12	C.O. 16 CHAMONIX	Km 22,94
	C.O. 17 COURMAYEUR - Viale Monte Bianco	T.I. 1h 00'
	C.T.	Media 22,9

DISTANZE		Direzione	Informazioni	Note	Dist. Tot. Regress.
Totali	Parziali				
22,68	0,04		 Inizio PC 86		0,26
22,72	0,04		 Fine PC 86 Inizio PC 87		0,22
22,76	0,04		 Fine PC 87 Inizio PC 88		0,18
22,80	0,04		 Fine PC 88 Inizio PC 89		0,14
22,84	0,04		 Fine PC 89 Inizio PC 90		0,10

T5 **0,04**

Settore 12	C.O. 16 CHAMONIX	Km 22,94			
	C.O. 17 COURMAYEUR - Viale Monte Bianco	T.I. 1h 00'			
	C.T.	Media 22,9			
DISTANZE		Direzione	Informazioni	Note	Dist. Tot. Regress.
Totali	Parziali				
22,88	0,04				0,06
22,94	0,06				0,00
					N45.79292 E6.97161

COPPA DELLE ALPI 2024

Lunedì 29 / 04

Controlli				Località	Distanze km		Tempi Imposti		Media k/h		Orario 1a Vett.	
Sett.	CO	PC	PM		Parziali	Progr.	mm:ss	hh:mm	Parziali	Settore		
1	1				TRIESTE - Piazza Unità d'Italia		0,00					
				Doberdò del Lago - Start PC	31,71	31,71						
		1		Lago di Doberdò 1	0,25	31,96	00:41		21,95			
		2		Lago di Doberdò 2	0,05	32,01	00:08		22,50			
		3		Lago di Doberdò 3	0,06	32,07	00:09		24,00			
		4		Lago di Doberdò 4	0,56	32,63	01:22		24,59			
		5		Lago di Doberdò 5	0,10	32,73	00:14		25,71			
		6		Lago di Doberdò 6	0,61	33,34	01:28		24,95			
		7		Lago di Doberdò 7	0,33	33,67	00:56		21,21			
				Grgar - Start PM	27,77	61,44						
			1	Altopiano Bainsizza (5 Rilevamenti)	8,70	70,14			38,00			
				Kal Koritnica - Start PM	64,06	134,20						
			2	Fiume Isonzo (4 Rilevamenti)	7,39	141,59			37,00			
	2			KRANJSKA GORA	38,59	180,18		06:30		27,72	14:00	

Tappa 1

2	2			KRANJSKA GORA		0,00					14:00
				Riofreddo - Start PC	25,48	25,48					
		8		Cave del Predil 1	0,14	25,62	00:27		18,67		
		9		Cave del Predil 2	0,07	25,69	00:11		22,91		
		10		Cave del Predil 3	0,78	26,47	01:50		25,53		
		11		Cave del Predil 4	0,34	26,81	00:48		25,50		
		12		Cave del Predil 5	0,28	27,09	00:40		25,20		
		13		Cave del Predil 6	0,09	27,18	00:13		24,92		
		14		Cave del Predil 7	0,95	28,13	02:05		27,36		
				SP 76 - Start PM	13,12	41,25					
			3	Sella Nevea (4 Rilevamenti)	7,36	48,61			37,00		
				Forni Avoltri - Start PC	74,87	123,48					
		15		Carnia Arena 1	0,06	123,54	00:10		21,60		
		16		Carnia Arena 2	0,08	123,62	00:12		24,00		
		17		Carnia Arena 3	0,07	123,69	00:11		22,91		
		18		Carnia Arena 4	0,05	123,74	00:08		22,50		
		19		Carnia Arena 5	0,09	123,83	00:13		24,92		
		20		Carnia Arena 6	0,10	123,93	00:14		25,71		
		21		Carnia Arena 7	0,11	124,04	00:16		24,75		
				SR 48 - Start PM	55,80	179,84					
			4	Passo Tre Croci (4 Rilevamenti)	6,04	185,88			35,00		
3			CORTINA - Piazza Angelo Dibona	4,06	189,94		04:30		42,21	18:30	

Totale Tappa 1

370,12

COPPA DELLE ALPI 2024

martedì 30 / 04

Controlli				Località	Distanze km		Tempi Imposti		Media k/h		Orario 1a Vett.
Sett.	CO	PC	PM		Parziali	Progr.	mm:ss	hh:mm	Parziali	Settore	
3	4			CORTINA - Stadio del Ghiaccio		0,00					08:00
				Pocol - Start PC	6,45	6,45					
		22		Passo Giau salita 1	0,19	6,64	00:32		21,37		
		23		Passo Giau salita 2	0,04	6,68	00:07		20,57		
		24		Passo Giau salita 3	0,53	7,21	01:15		25,44		
		25		Passo Giau salita 4	0,14	7,35	00:21		24,00		
		26		Passo Giau salita 5	0,24	7,59	00:37		23,35		
		27		Passo Giau salita 6	0,09	7,68	00:13		24,92		
		28		Passo Giau salita 7	0,47	8,15	01:10		24,17		
				SP 638 - Start PM	9,57	17,72					
			5	Passo Giau discesa (5 Rilevamenti)	7,36	25,08			37,00		
				Arabba - Start PM	30,35	55,43					
			6	Passo Pordoi (4 Rilevamenti)	6,98	62,41			33,00		
				Pian Schiavaneis - Start PC	7,98	70,39					
		29		Passo Sella 1	0,25	70,64	00:42		21,43		
		30		Passo Sella 2	0,06	70,70	00:09		24,00		
		31		Passo Sella 3	0,13	70,83	00:19		24,63		
		32		Passo Sella 4	0,66	71,49	01:34		25,28		
		33		Passo Sella 5	0,18	71,67	00:27		24,00		
		34		Passo Sella 6	0,07	71,74	00:13		19,38		
	35		Passo Sella 7	0,11	71,85	00:18		22,00			
			Passo Gardena - Start PM	14,80	86,65						
		7	Colfosco (4 Rilevamenti)	5,41	92,06			36,00			
	5		BRUNICO	61,83	153,89		06:00		25,65	14:00	

Tappa 2

4	5			BRUNICO		0,00					14:00	
				Issengo - Start PM	9,78	9,78						
			8	Lasta di Dentro (4 Rilevamenti)	6,38	16,16			38,00			
				Terento - Start PC	2,49	18,65						
		36		Vandoies di Sotto 1	0,06	18,71	00:10		21,60			
		37		Vandoies di Sotto 2	0,56	19,27	01:18		25,85			
		38		Vandoies di Sotto 3	1,28	20,55	02:49		27,27			
		39		Vandoies di Sotto 4	0,04	20,59	00:07		20,57			
		40		Vandoies di Sotto 5	0,65	21,24	01:32		25,43			
		41		Vandoies di Sotto 6	0,58	21,82	01:19		26,43			
		42		Vandoies di Sotto 7	0,28	22,10	00:39		25,85			
				Pfons - Start PM	69,64	91,74						
			9	Muhltal (4 Rilevamenti)	6,31	98,05			34,00			
				Seefeld - Start PC	36,82	134,87						
		43		Klosterstrasse 1	0,05	134,92	00:10		18,00			
		44		Klosterstrasse 2	0,04	134,96	00:07		20,57			
		45		Klosterstrasse 3	0,05	135,01	00:09		20,00			
		46		Klosterstrasse 4	0,07	135,08	00:12		21,00			
		6		SEEFELD in TIROL - Dorfplatz	0,06	135,14		03:30		38,61		17:30

Totale Tappa 2

289,03

COPPA DELLE ALPI 2024

mercoledì 01 / 05

Tappa 3

Controlli				Località	Distanze km		Tempi Imposti		Media k/h		Orario 1a Vett.
Sett.	CO	PC	PM		Parziali	Progr.	mm:ss	hh:mm	Parziali	Settore	
5	7			SEEFELD in TIROL - Gschwandtkorpf		0,00					07:00
				Leutasc - Start PC	8,24	8,24					
		47		Gasse 1	0,05	8,29	00:10		18,00		
		48		Gasse 2	0,05	8,34	00:10		18,00		
		49		Gasse 3	0,19	8,53	00:31		22,06		
		50		Gasse 4	0,04	8,57	00:11		13,09		
				Piller - Start PM	101,94	110,51					
			10	Fluess (4 Rilevamenti)	6,36	116,87			35,00		
	8		PASSO RESIA	43,85	160,72		03:40		43,83	10:40	
6	8			PASSO RESIA		0,00					10:40
				Belpiano - Start PC	5,03	5,03					
		51		Lago di Resia 1	0,79	5,82	02:01		23,50		
		52		Lago di Resia 2	0,04	5,86	00:07		20,57		
		53		Lago di Resia 3	0,12	5,98	00:18		24,00		
		54		Lago di Resia 4	0,05	6,03	00:08		22,50		
		55		Lago di Resia 5	0,21	6,24	00:32		23,62		
		56		Lago di Resia 6	0,06	6,30	00:09		24,00		
		57		Lago di Resia 7	0,05	6,35	00:08		22,50		
				Tschier - Start PM	39,61	45,96					
		11	Ofenpass (5 Rilevamenti)	6,72	52,68			37,00			
	9		LIVIGNO	22,72	75,40		03:50		19,67	14:30	
7	9			LIVIGNO		0,00					14:30
				San Rocco - Start PC	2,96	2,96					
		58		Via Freita 1	0,07	3,03	00:13		19,38		
		59		Via Freita 2	0,19	3,22	00:32		21,37		
		60		Via Freita 3	0,05	3,27	00:08		22,50		
		61		Via Freita 4	0,29	3,56	00:47		22,21		
				Passo del Foscagno - Start PM	13,41	16,97					
			12	Valdidentro (4 Rilevamenti)	5,90	22,87			35,00		
				Sfazù - Start PM	80,63	103,50					
			13	Passo del Bernina (5 rilevamenti)	9,11	112,61			36,00		
				Celerina - Start PC	20,71	133,32					
		62		ST. Moritz 1	0,04	133,36	00:07		20,57		
		63		ST. Moritz 2	0,44	133,80	01:09		22,96		
		64		ST. Moritz 3	0,07	133,87	00:12		21,00		
	65		ST. Moritz 4	0,23	134,10	00:35		23,66			
	66		ST. Moritz 5	0,09	134,19	00:15		21,60			
	10		ST. MORITZ - Via Maistra	1,23	135,42		03:30		38,69	18:00	

Totale Tappa 3

371,54

COPPA DELLE ALPI 2024

giovedì 02 / 05

Tappa 4

Controlli				Località	Distanze km		Tempi Imposti		Media k/h		Orario 1a Vett.
Sett.	CO	PC	PM		Parziali	Progr.	mm:ss	hh:mm	Parziali	Settore	
8	11			ST. MORITZ - Via da Vout		0,00					07:00
				Celerina - Start PC	5,19	5,19					
		67		ST. Moritz 1	0,04	5,23	00:07		20,57		
		68		ST. Moritz 2	0,44	5,67	01:09		22,96		
		69		ST. Moritz 3	0,07	5,74	00:12		21,00		
		70		ST. Moritz 4	0,23	5,97	00:35		23,66		
		71		ST. Moritz 5	0,09	6,06	00:15		21,60		
				Bivio - Start PM	22,76	28,82					
			14	Lago di Marmorera (4 Rilevamenti)	7,89	36,71			39,00		
				Vaduz - Start PC	83,06	119,77					
		72		Vaduz 1	0,05	119,82	00:07		25,71		
		73		Vaduz 2	0,05	119,87	00:07		25,71		
		74		Vaduz 3	0,05	119,92	00:07		25,71		
	75		Vaduz 4	0,05	119,97	00:07		25,71			
	12		VADUZ	1,46	121,43		04:00		30,36	11:00	
9	12			VADUZ		0,00				11:00	
				Alt. St. Johann - Start PM	28,90	28,90					
			15	Stein - Sankt Gallen (4 rilevamenti)	7,59	36,49			38,00		
		13		LUCERNA	93,81	130,30		04:30			28,96
10	13			LUCERNA		0,00				15:30	
				Schangnau - Start PM	58,39	58,39					
			16	Schallenberg (4 rilevamenti)	6,09	64,48			37,00		
				Gstaad - Start PC	71,04	135,52					
		76		Gstaad IN 1	0,11	135,63	00:22		18,00		
		77		Gstaad IN 2	0,37	136,00	00:58		22,97		
		78		Gstaad IN 3	0,04	136,04	00:07		20,57		
		79		Gstaad IN 4	0,10	136,14	00:16		22,50		
	80		Gstaad IN 5	0,16	136,30	00:25		23,04			
	14		GSTAAD - Suterstrasse	3,10	139,40		03:15		42,89	18:45	

Totale Tappa 4 391,13

COPPA DELLE ALPI 2024

venerdì 03 / 05	Controlli				Località	Distanze km		Tempi Imposti		Media k/h		Orario 1a Vett.	Tappa 5
	Sett.	CO	PC	PM		Parziali	Progr.	mm:ss	hh:mm	Parziali	Settore		
11	15				GSTAAD - Suterstrasse		0,00					08:00	
					Gstaad - Start PC	1,27	1,27						
		81			Gstaad OUT 1	0,08	1,35	00:15		19,20			
		82			Gstaad OUT 2	0,17	1,52	00:29		21,10			
		83			Gstaad OUT 3	0,14	1,66	00:23		21,91			
		84			Gstaad OUT 4	0,23	1,89	00:36		23,00			
		85			Gstaad OUT 5	0,18	2,07	00:31		20,90			
					Gsteg bei Gstaad - Start PM	8,76	10,83						
			17		Glacier 3000 (4 rilevamenti)	6,74	17,57			34,00			
					Vallorcine - Start PM	78,87	96,44						
			18		Col Des Montets (4 rilevamenti)	6,84	103,28			34,00			
	16			CHAMONIX	77,60	180,88		07:30		24,12	#N/D		
12	16				CHAMONIX		0,00					#N/D	
					Courmayeur - Start PC	22,68	22,68						
		86			Courmayeur 1	0,04	22,72	00:08		18,00			
		87			Courmayeur 2	0,04	22,76	00:07		20,57			
		88			Courmayeur 3	0,04	22,80	00:07		20,57			
		89			Courmayeur 4	0,04	22,84	00:07		20,57			
		90			Courmayeur 5	0,04	22,88	00:07		20,57			
	17			COURMAYEUR - Viale Monte Bianco	0,06	22,94		01:00		22,94	#N/D		

Totale Tappa 5 203,82

Totale Coppa delle Alpi 2024 1.625,64